











PLAN PARCIAL DE DESARROLLO URBANO DISTRITO URBANO 6

SIMBOLOGÍA

-  UBICACIÓN DE PREDIO
-  CLAVE DE PREDIO

*FUENTE: INFORMACIÓN OFICIAL CATASTRALES Y PATRIMONIO

INFORMACION COMPLEMENTARIA

-  LIMITE DE CENTRO DE POBLACIÓN
-  LIMITE DE AREA DE APLICACIÓN
-  LIMITE DE SUBDISTRITO
-  LIMITE DE COLONIAS
-  CURVAS DE NIVEL @ 5 MTS
-  RIO PITILLAL
-  TRAZA
-  BOULEVARD FRANCISCO MEDINA ASCENCIO

TENENCIA DE SUELO Y PROPIEDAD PÚBLICA **D3-03**

AGOSTO 2012
ESCALA: 1:13,000

H. AYUNTAMIENTO DE PUERTO VALLARTA, JALISCO
DIRECCIÓN DE PLANEACIÓN URBANA

